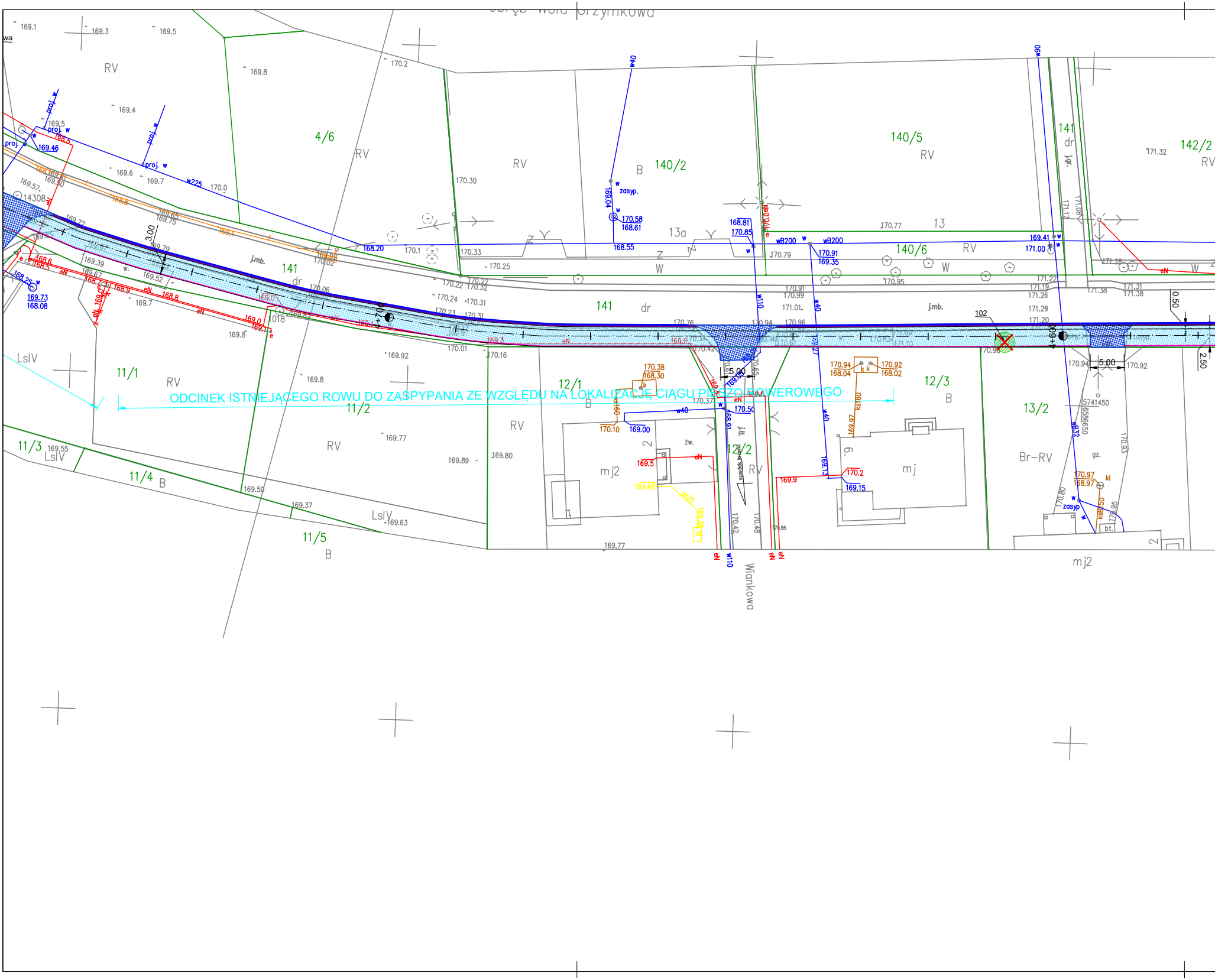

ODCINEK ISTNIEJĄCEGO ROWU DO ZASPYPANIA ZE WZGLĘDU NA LOKALIZACJĘ CIĄGU PIESZO ROWEROWEGO

4/6
RV
140/2
B
140/5
141
dr
142/2
13a
13
140/6
W
11/1
11/2
12/1
12/2
12/3
13/2
11/3
11/4
11/5
LsIV
Br-RV
mj2
mj
j.mb.
Wiankowa
4+00
4+600
102
3.00
5.00
0.50
2.50
w225
wB200
w110
w40
ks160
zasyp.
eN
proj. w

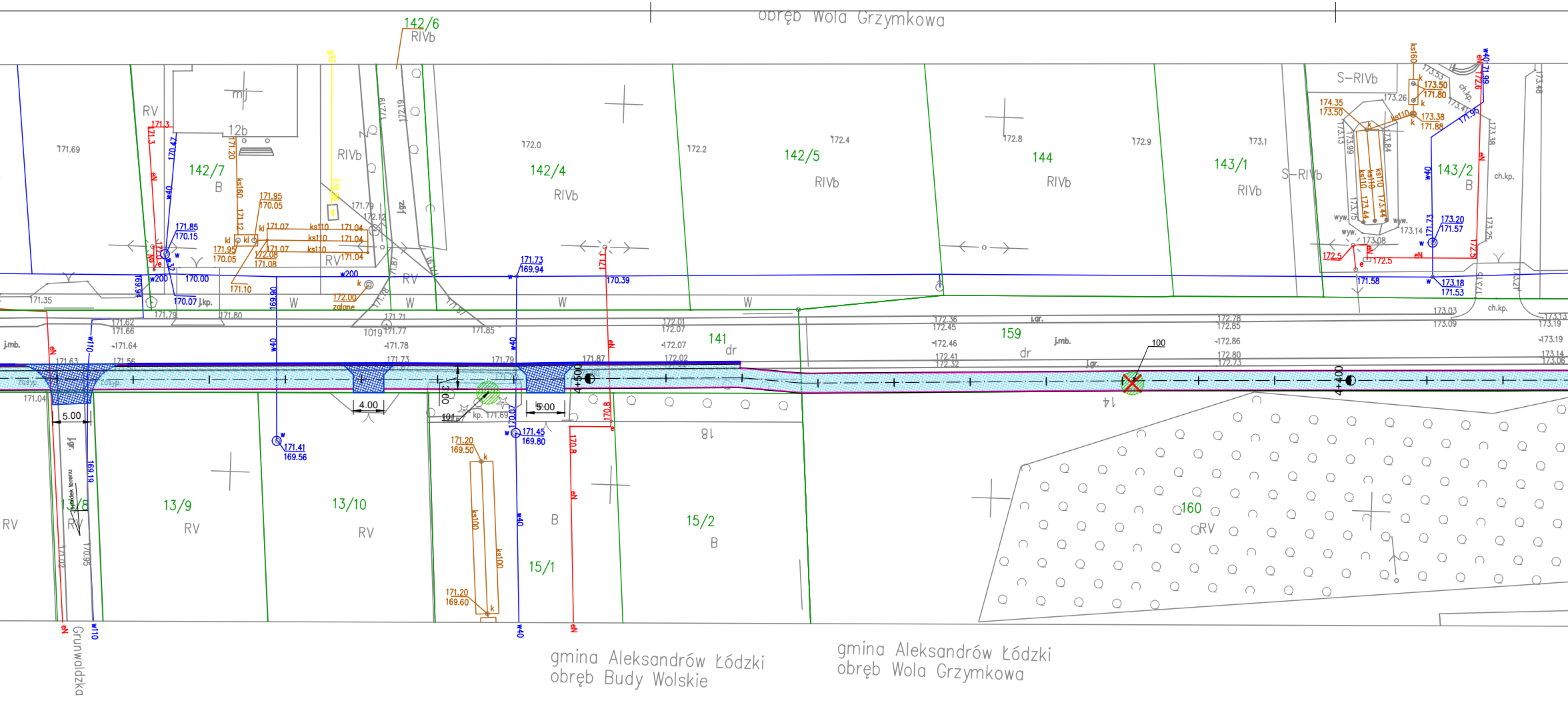
obręb Wola Grzymkowa
142/6
RIVb
142/7
B
RV
12b
mj
RIVb
142/4
RIVb
142/5
RIVb
144
RIVb
143/1
RIVb
S-RIVb
143/2
B
W
141
dr
159
dr
j.mb.
j.gr.
ch.kp.
4+500
4+400
100
5.00
4.00
5.00
13/8
RV
13/9
RV
13/10
RV
15/1
B
15/2
B
160
RV
18
14
Grunwaldzka
kp. 171.69
171.69
171.35
172.0
172.2
172.4
172.8
172.9
173.1
170.39
171.73
169.94
171.85
170.15
171.95
170.05
171.41
169.56
171.45
169.80
171.20
169.50
171.20
169.60
173.20
171.57
173.18
171.53
171.58
w40
w110
w200
eN
ks160
ks110
ks100
gmina Aleksandrów Łódzki
obręb Budy Wolskie
gmina Aleksandrów Łódzki
obręb Wola Grzymkowa

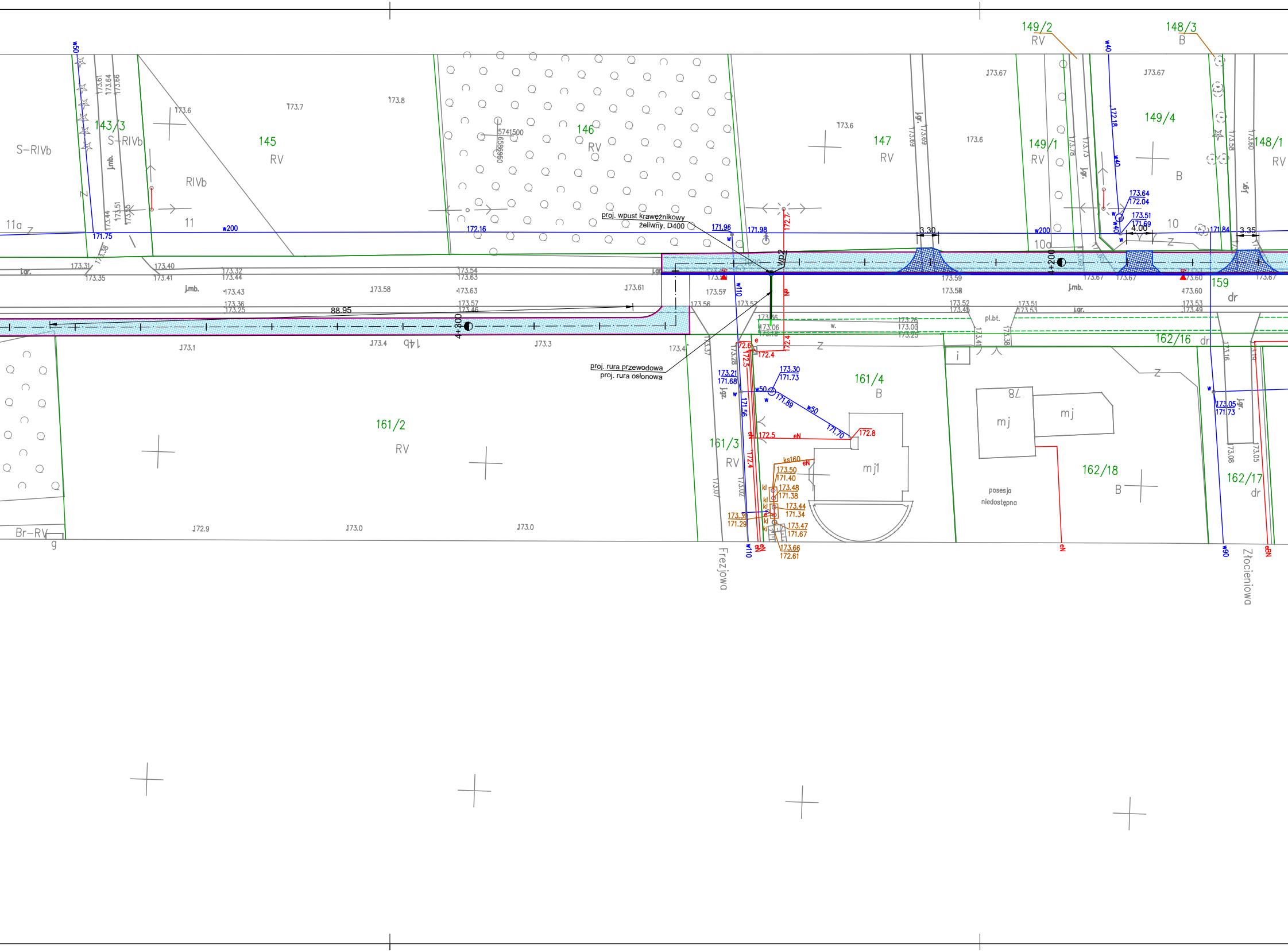
149/2
RV
148/3
B
S–RIVb
143/3
S–RIVb
145
RV
RIVb
146
RV
147
RV
149/1
RV
149/4
B
148/1
RV
11a
11
10
10a
159
dr
161/2
RV
161/3
RV
161/4
B
162/18
B
162/16
dr
162/17
dr
Br–RV
g
mj
mj1
78
14b
posesja niedostępna
proj. wpust krawężnikowy żeliwny, D400
proj. rura przewodowa
proj. rura osłonowa
w200
w110
w50
w40
w90
eN
eBN
kl
ks160
Wp2
88.95
3.30
3.35
4.00
4+200
4+300
5741500
6589060
j.mb.
j.gr.
pl.bt.
Frezjowa
Złocieniowa

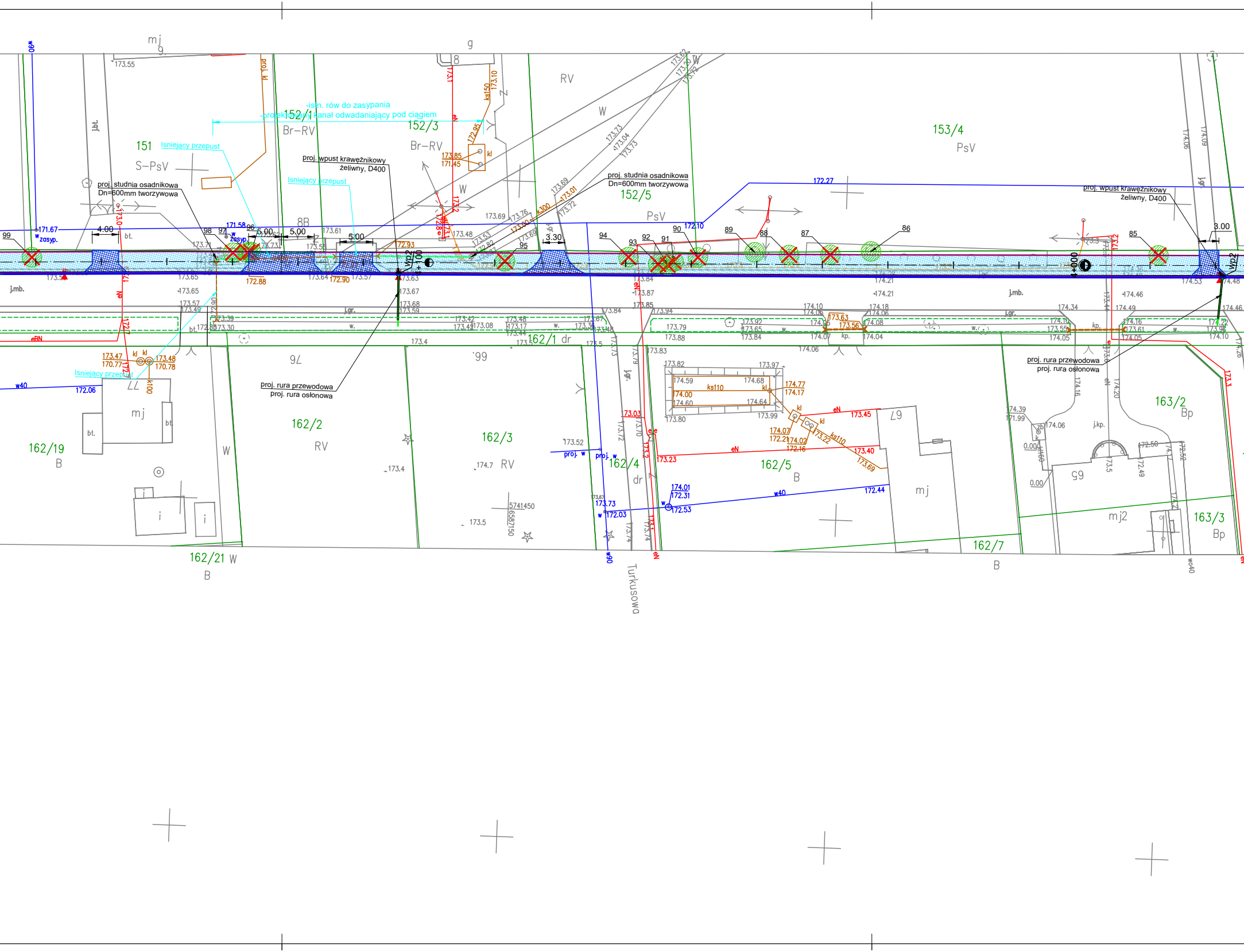

-istn. rów do zasypania
-projektowany kanał odwadaniający pod ciągiem
Isniejący przepust
Isniejący przepust
Isniejący przepust
proj. studnia osadnikowa
Dn=600mm tworzywowa
proj. wpust krawężnikowy
żeliwny, D400
proj. studnia osadnikowa
Dn=600mm tworzywowa
proj. wpust krawężnikowy
żeliwny, D400
proj. rura przewodowa
proj. rura osłonowa
proj. rura przewodowa
proj. rura osłonowa
151
S–PsV
152/1
Br–RV
152/3
Br–RV
152/5
PsV
153/4
PsV
RV
W
162/1 dr
162/2
RV
162/3
RV
162/4
dr
162/5
B
162/7
B
162/19
B
162/21 W
B
163/2
Bp
163/3
Bp
Turkusowa
4.00
5.00
5.00
5.00
3.30
3.00
0+100
0+000
wp2
wp2
99
98
97
96
95
94
93
92
91
90
89
88
87
86
85
171.67
171.58
172.10
172.27
172.06
172.44
w40
w40
w90
w90
ks150
ks110
ks110
k100
k300
eN
eBN
kl
173.85
171.45
173.47
170.77
173.48
170.78
174.77
174.17
174.07
172.21
174.02
172.16
174.01
172.31
172.53
172.03
173.73
173.03
173.23
173.45
173.40
173.69
173.63
173.56
172.93
172.90
172.88
j.mb.
j.gr.
j.kp.
bt.
mj
mj2

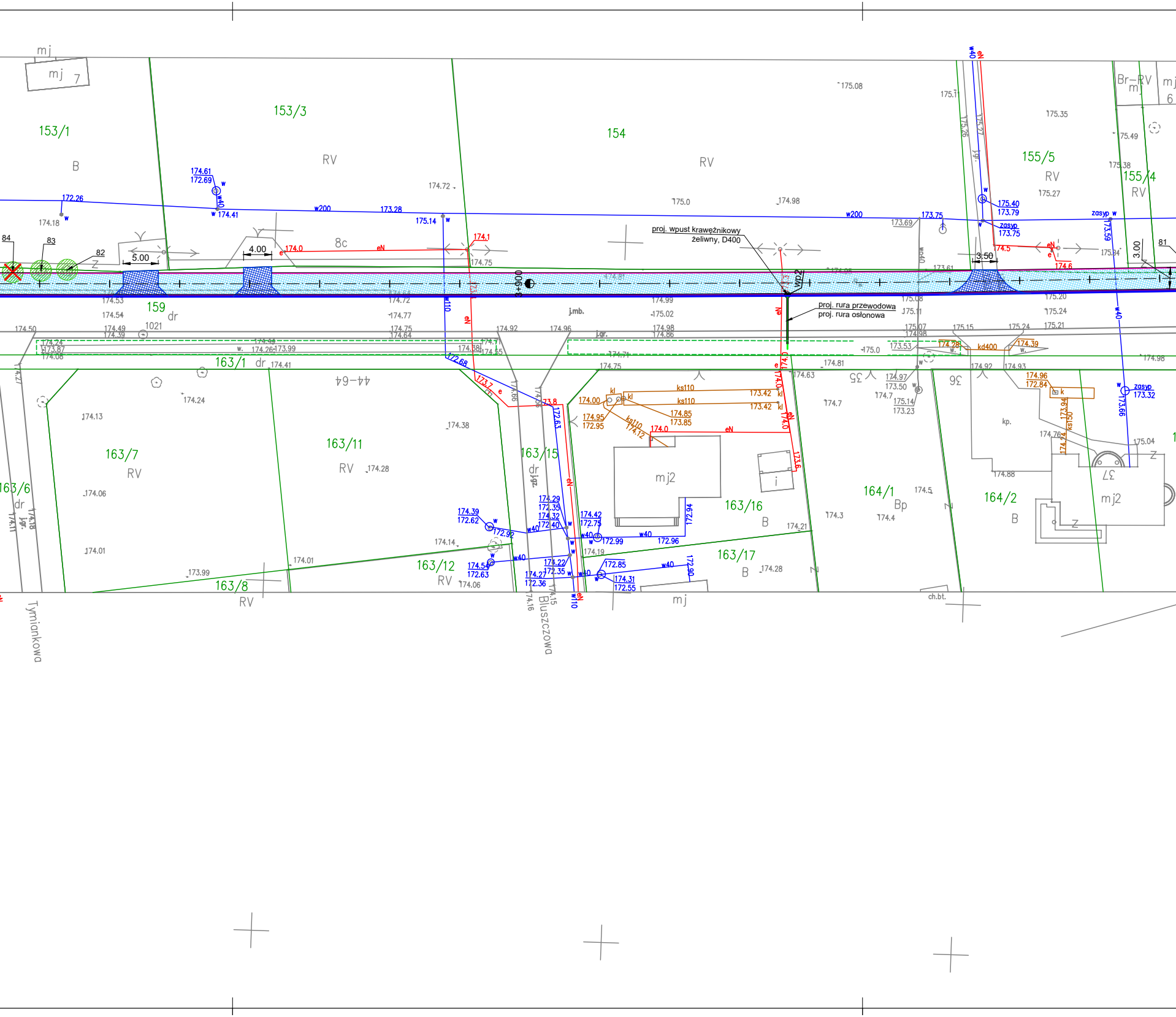

153/1
153/3
154
155/5
155/4
159
163/1
163/6
163/7
163/8
163/11
163/12
163/15
163/16
163/17
164/1
164/2
mj 7
8c
Br-RV
RV
B
Bp
dr
mj2
mj
i
kp.
ch.bt.
j.mb.
44-64
35
36
37
1021
w200
w40
w110
eN
ks110
ks150
kd400
kl
zasyp
5.00
4.00
3.50
3.00
3+900
84
83
82
81
proj. wpust krawężnikowy
żeliwny, D400
proj. rura przewodowa
proj. rura osłonowa
Tymiankowa
Bluszczowa

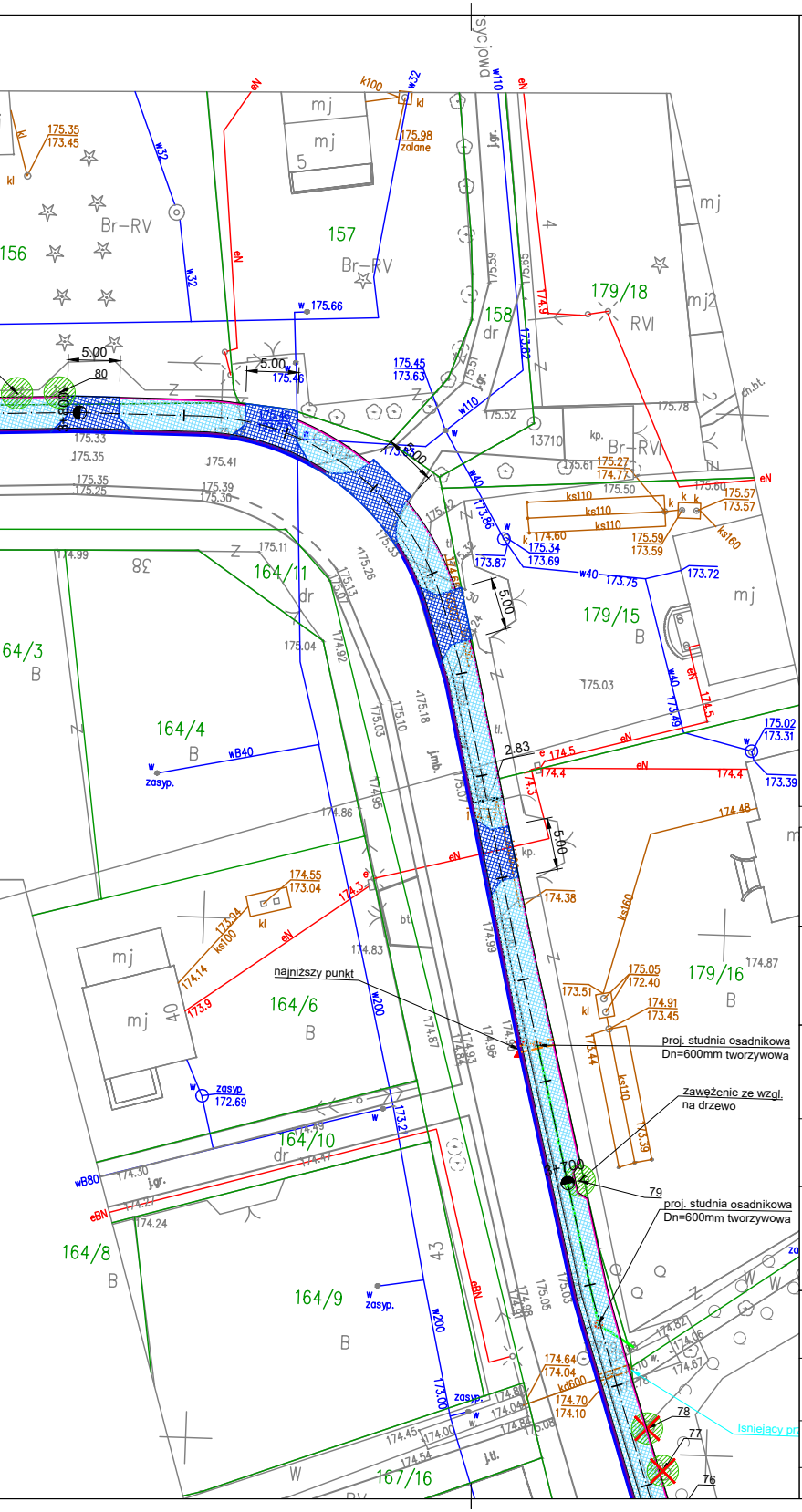

156
157
Br-RV
mj
5
175.35
173.45
kl
k100
175.98
zalane
w32
w110
eN
158
dr
179/18
RVI
mj2
5.00
80
175.66
175.45
173.63
175.46
175.33
175.35
175.41
175.39
175.30
175.25
13710
kp.
175.61
175.27
174.77
175.50
175.78
175.60
175.57
173.57
ks110
ks160
174.60
175.34
173.69
175.59
173.59
173.87
173.75
173.72
w40
164/11
164/3
164/4
B
wB40
zasyp.
38
179/15
175.03
2.83
174.5
174.4
174.48
175.02
173.31
173.39
174.86
174.55
173.04
174.3
173.94
174.14
173.9
ks100
najniższy punkt
164/6
mj
40
174.83
w200
174.38
kp.
175.05
172.40
173.51
174.91
173.45
179/16
174.87
proj. studnia osadnikowa
Dn=600mm tworzywowa
zasyp
172.69
zawężenie ze wzgl.
na drzewo
164/10
dr
j.gr.
wB80
eBN
174.30
174.24
164/8
164/9
43
79
proj. studnia osadnikowa
Dn=600mm tworzywowa
174.64
174.04
kd600
174.70
174.10
78
77
76
istniejący
167/16
W
174.45
174.00
174.54
j.u.

LEGENDA:

▨	proj. ciąg pieszo-rowerowy nawierzchnia bitumiczna
▨	proj. ciąg pieszo-rowerowy - kostka betonowa
▨	zjazd - nawierzchnia bitumiczna
▨	zjazdu - kostka betonowa
—	proj. krawężnik betonowy 15x30
—	proj. ściek przykrawężnikowy
—	proj. opornik betonowy 12x25
—	proj. obrzeże betonowe 8x30
▬ ▬ ▬	zakres działek do podziału
====	proj. ściek podchodnikowy
- - -	istn rów do oczyszczenia i pogłębienia
—	proj. rów
—	proj. kanał odwodnienia w rurze osłonowej pod jezdnią DN300
—	proj. kanał odwodnienia pod ciągiem pieszo-rowerowym DN300
○	proj. studnia osadnikowa
●	proj. wpust krawężnikowy
⧗	najniższy punkt wysokościowy
⟝⟞	istn. przepust do oczyszczenia
—	istn. ogrodzenie do przestawienia
∿∿∿	istn. szpaler drzew
⊗ 1	istn. drzewa do wycinki

JEDNOSTKA PROJEKTOWA:

DB CONSTRUCT Sp. z o.o.

DB Construct Sp. z o. o.
ul. 1 Maja 87, 90-755 Łódź
tel.: 663 746 420
www.dbconstruct.pl
e-mail: biuro@dbconstruct.pl

INWESTOR:

GMINA ALEKSANDRÓW ŁÓDZKI
Plac Kościuszki 2
95-070 Aleksandrów Łódzki

NAZWA OBIEKTU BUDOWLANEGO:

Budowa ścieżek rowerowych na terenie miasta Aleksandrowa Łódzkiego i terenie wiejskim Gminy Aleksandrów Łódzki o długości ok.11 km

ADRES OBIEKTU BUDOWLANEGO:

Gmina Aleksandrów Łódzki

BRANŻA: DROGOWA

PROJEKTANT: mgr inż. Jakub Jońca
upr. nr LOD/1871/PWOD/14
w specjalności inżynieryjnej - drogowej

SPRAWDZAJĄCY:

STADIUM:

TEMAT OPRACOWANIA: **PB**

TOM: **1.2.1**

NAZWA RYSUNKU:

PLAN SYTUACYJNY

DATA:	SKALA:	NR RYSUNKU:	NR STRONY:
KWIECIEŃ 2021	**1 : 500**	**1.5**	

RYSUNEK NINIEJSZY STANOWI WŁASNOŚĆ DB CONSTRUCTSP. Z O. O. I NIE MOŻE BYĆ ZMIENIANY, KOPIOWANY, WYPOŻYCZANY ANI PRZEKAZYWANY STRONOM TRZECIM BEZ WCZEŚNIEJSZEJ PISEMNEJ ZGODY DB CONSTRUCT SP. Z O. O.